



Нижегородская региональная общественная организация культурно, социально-трудовой реабилитации инвалидов опорников и колясочников

ИНВАТУР

Тел. (831) 227-01-23, +7 903-607-01-83. invatur@list.ru. www.invatur-nn.ru
603050, Нижний Новгород, ул. Василия Иванова, д. 15

ПАСПОРТ ДОСТУПНОСТИ ОБЪЕКТА СОЦИАЛЬНОЙ ИНФРАСТРУКТУРЫ

*Муниципальное автономное учреждение
дополнительного образования
«Спортивная школа олимпийского резерва «Город спорта»*

МАУ ДО СШОР «Город спорта»,

столовая

606000, Нижегородская область, г. Дзержинск, Желнинское шоссе, 4

Председатель НРООИ «ИНВАТУР»



А.С.Буланов

Специалист НРООИ «ИНВАТУР»

Л.В.Козина

Нижний Новгород, 2023

В данном заключении представлена информация о состоянии доступности объекта социальной инфраструктуры, оформленная в «Паспорте доступности объекта социальной инфраструктуры (ОСИ)», для инвалидов и других маломобильных групп населения с целью принятия управленческих решений обеспечивающих их доступность.

Заключение на обследование разработано по результатам экспертной оценки уровня доступности объекта и соблюдения нормативно-правовых документов в архитектурной, строительной и градостроительной отрасли, а также социальной политике.

Рекомендуем следующие мероприятия по обустройству и адаптации объекта:

- проведение ремонтных работ с заменой или восстановлением составных частей в соответствии с установленной нормативной и технической документацией: СП 59.13330.2020;
- организация ситуационной помощи инвалиду (другому маломобильному человеку) со стороны сотрудников учреждения для получения услуги на объекте, в том числе при использовании дополнительных технических средств.

Обозначения и сокращения, используемые в Паспорте ОСИ:

Г	инвалиды с нарушениями слуха
К	инвалиды, передвигающиеся на креслах-колясках
О	инвалиды с нарушениями опорно-двигательного аппарата
С	инвалиды с нарушениями зрения
У	инвалиды с нарушениями умственного развития
«ТР»	текущий ремонт
«КР»	капитальный ремонт
«ТСР»	технические средства реабилитации

ПАСПОРТ ДОСТУПНОСТИ ОБЪЕКТА СОЦИАЛЬНОЙ ИНФРАСТРУКТУРЫ № 72

1. Общие сведения об объекте

- 1.1. Наименование объекта: **Детский оздоровительный лагерь «Город спорта»;**
- 1.2. Адрес объекта: **606000, Нижегородская область, г. Дзержинск, Желнинское шоссе, 4;**
- 1.3. Сведения о размещении объекта: **столовая, мезонина нет, подвального помещения нет, общая площадь 910,4 кв.м.;**
- 1.4. Год постройки здания **1964**, последнего капитального ремонта – **2017;**
- 1.5. Дата предстоящих плановых ремонтных работ: **2023г.**, дата капитального ремонта **не установлена;**
- 1.6. Название организации (учреждения), (полное юридическое наименование – согласно Уставу, краткое наименование) **Муниципальное автономное учреждение дополнительного образования «Спортивная школа олимпийского резерва «Город спорта»; МАУ ДО СШОР «Город спорта»;**
- 1.7. Юридический адрес организации (учреждения): **606000, Нижегородская обл., г. Дзержинск, Урицкого, д. 3;**
- 1.8. Основание для пользования объектом (оперативное управление, аренда, собственность): **оперативное управление;**
- 1.9. Форма собственности (государственная, негосударственная): **государственная;**
- 1.10. Территориальная принадлежность (федеральная, региональная, муниципальная): **муниципальная;**
- 1.11. Вышестоящая организация (наименование): **Администрация г.Дзержинск;**
- 1.12. Адрес вышестоящей организации, другие координаты (полный почтовый адрес, телефон, e-mail): **606000, г.Дзержинск, пл.Дзержинского д.1.**

2. Характеристика деятельности организации на объекте (по обслуживанию населения)

- 2.1. Сфера деятельности: **физическая культура и спорт;**
- 2.2. Категории обслуживаемого населения по возрасту: **дети;**
- 2.3. Виды услуг: **деятельность по организации отдыха детей и их оздоровления;**
- 2.4. Форма оказания услуг: **на объекте, с длительным пребыванием;**
- 2.5. Плановая мощность: посещаемость (количество обслуживаемых в день), вместимость, пропускная способность: **295 человек в смену (21 день);**
- 2.6. Категории обслуживаемых инвалидов: инвалиды, передвигающиеся на коляске, инвалиды с нарушениями опорно-двигательного аппарата; нарушениями зрения, нарушениями слуха, нарушениями умственного развития (подчеркнуть).

3. Состояние доступности объекта

- 3.1. Путь следования к объекту пассажирским транспортом: **автобус № 15, остановка «Санаторий», (описать маршрут движения с использованием пассажирского транспорта);**
наличие адаптированного пассажирского транспорта к объекту: **есть;**

3.2. Путь к объекту от ближайшей остановки пассажирского транспорта:

3.2.1 расстояние до объекта от остановки «Санаторий»: **150 м.**

3.2.2 время движения (пешком): **2 мин;**

3.2.3 наличие выделенного от проезжей части пешеходного пути: **нет;**

3.2.4 Перекрестки: **нерегулируемые;**

3.2.5 Информация на пути следования к объекту: акустическая, тактильная, визуальная: **нет;**

3.2.6 Перепады высоты на пути: **есть**, нет (неровности поверхности покрытия на пешеходных дорожках);

Их обустройство для инвалидов на коляске: **есть.**

3.3 Организация доступности объекта для инвалидов – форма обслуживания*

№№ п/п	Категория инвалидов (вид нарушения)	Вариант организации доступности объекта (формы обслуживания)*
1.	Все категории инвалидов и МГН	<i>A</i>
	<i>в том числе инвалиды:</i>	
2	передвигающиеся на креслах-колясках	<i>ДУ</i>
3	с нарушениями опорно-двигательного аппарата	<i>ДУ</i>
4	с нарушениями зрения	<i>ДУ</i>
5	с нарушениями слуха	<i>ДУ</i>
6	с нарушениями умственного развития	<i>A</i>

* - указывается один из вариантов: «А», «Б», «ДУ», «ВНД»

3.4 Состояние доступности основных структурно-функциональных зон

№ п/п	Основные структурно-функциональные зоны	Состояние доступности, в том числе для основных категорий инвалидов**
1	Территория, прилегающая к зданию (участок)	<i>ДП-И (У, Г), ДУ-И (С, О, К)</i>
2	Вход (входы) в здание	<i>ДП-И (У, Г, О), ДЧ-И (С, К)</i>
3	Путь (пути) движения внутри здания (в т.ч. пути эвакуации)	<i>ДП-И (У, О, Г), ДУ-И (К, С)</i>
4	Зона целевого назначения здания (целевого посещения объекта)	<i>ДП-И (Г, У), ДЧ-И (О), ДУ-И (К, С)</i>
5	Санитарно-гигиенические помещения	<i>ДП-И (У), ДЧ-И (Г, О, С, К)</i>
6	Система информации и связи (на всех зонах)	<i>ДЧ-И (У, К, О), ДУ-И (С, Г)</i>

** Указывается: ДП-В - доступно полностью всем; ДП-И (К, О, С, Г, У) – доступно полностью избирательно (указать категории инвалидов); ДЧ-В - доступно частично всем; ДЧ-И (К, О, С, Г, У) – доступно частично избирательно (указать категории инвалидов); ДУ - доступно условно, ВНД – недоступно.

3.5. Итоговое заключение о состоянии доступности ОСИ:

Объект признан полностью доступным для инвалидов с умственными нарушениями, условно доступным для инвалидов с нарушениями опорно-двигательного аппарата, с нарушением зрения и с нарушением слуха, для инвалидов передвигающихся на креслах-колясках.

Доступность объекта может быть обеспечена при организации обучения специалистов по оказанию необходимой квалифицированной помощи МГН (знание специфики различных групп инвалидности и влияние ее на способность передвижения внутри помещений, на прилегающих территориях; умение использовать специальную технику при оказании помощи МГН).

4. Управленческое решение

4.1. Рекомендации по адаптации основных структурных элементов объекта:

№№ п \п	Основные структурно-функциональные зоны объекта	Рекомендации по адаптации объекта (вид работы)*
1	Территория, прилегающая к зданию (участок)	Организационные мероприятия
2	Вход (входы) в здание	Текущий ремонт, организационные мероприятия
3	Путь (пути) движения внутри здания (в т.ч. пути эвакуации)	Текущий ремонт, индивидуальные решения с ТСП
4	Зона целевого назначения здания (целевого посещения объекта)	Текущий ремонт, индивидуальные решения с ТСП
5	Санитарно-гигиенические помещения	Текущий ремонт, организационные мероприятия
6	Система информации на объекте (на всех зонах)	Текущий ремонт, индивидуальные решения с ТСП, организационные мероприятия
7	Все зоны и участки	Текущий ремонт, индивидуальное решение с ТСП

*- указывается один из вариантов (видов работ): не нуждается; ремонт (текущий, капитальный); индивидуальное решение с ТСП; технические решения невозможны – организация альтернативной формы обслуживания

4.2. Период проведения частичных работ: _____ 2023 года
в рамках исполнения программы доступности объекта.
(указывается наименование документа: программы, плана)

4.3 Ожидаемый результат (по состоянию доступности) после выполнения работ по адаптации: ДП-В.

4.4. Для принятия решения требуется, не требуется (нужное подчеркнуть):

4.4.1. согласование на Комиссии: _____

(наименование Комиссии по координации деятельности в сфере обеспечения доступной среды жизнедеятельности для инвалидов и других МГН)

4.4.2. согласование работ с надзорными органами (в сфере проектирования и строительства, архитектуры, охраны памятников, другое указать:

4.4.3. техническая экспертиза; разработка проектно-сметной документации;

4.4.4. согласование с вышестоящей организацией (собственником объекта);

4.4.5. согласование с общественными организациями инвалидов **не требуется**;

4.4.6. другое _____.

Имеется заключение уполномоченной организации о состоянии доступности объекта (наименование документа и выдавшей его организации, дата), прилагается

4.4.7. Информация может быть размещена (обновлена) на Карте доступности объектов по субъектам Российской Федерации **на сайте «Жить вместе»** (наименование сайта, портала)

5. Особые отметки

Паспорт сформирован на основании:

1. Акта обследования объекта: № 72 от 11 марта 2023г.
2. Анкеты (информации об объекте) № Б/Н от «14» февраля 2023г.

Руководитель рабочей группы:

Председатель НРООИ «ИНВАТУР»

Буланов Андрей Сергеевич

Члены рабочей группы:

Специалист НРООИ «ИНВАТУР»

Козина Любовь Васильевна

Руководитель МАУ ДО

СШОР «Город спорта»

Шалявин Евгений Игоревич

Начальник ДОЛ «Город спорта»

Марущак Александра Александровна



(подпись)

(подпись)

(подпись)

(подпись)

Утверждено

Руководитель МАУ ДО
СШОР «Город спорта»
Е.И. Шалявин

«14» февраля 2023 г.

АНКЕТА
(информация об объекте социальной инфраструктуры)
К ПАСПОРТУ ДОСТУПНОСТИ оси

1. Общие сведения об объекте

1.1. Наименование (вид) объекта: Детский оздоровительный лагерь «Город спорта»

1.2. Адрес объекта: 606000, Нижегородская область, г. Дзержинск, Желнинское шоссе, 4.

1.3. Сведения о размещении объекта:

- Отдельно стоящий жилой корпус с 3 этажами: мезонина нет, имеется подвальное помещение, общая площадь 1295,2 кв.м.;

- Столовая: мезонина нет, подвального помещения нет, общая площадь 910,4 кв.м.;

- Жилая дача № 10: мезонина нет, подвального помещения нет, общая площадь 243,8 кв.

1.4. Год постройки здания:

- 3-х этажный корпус - 1980 г.;

- Столовая - 1964 г.;

- Дача № 10 – 1946 г.

Дата последнего капитального ремонта: 2017г.

1.5. Дата предстоящих плановых ремонтных работ: 2023 г., капитального ремонта - г.

Сведения об организации, расположенной на объекте

1.6. Название организации (учреждения), (полное юридическое наименование - согласно Уставу, краткое наименование): Муниципальное автономное учреждение дополнительного образования «Спортивная школа олимпийского резерва «Город спорта»; МАУ ДО СШОР «Город спорта»

1.7. Юридический адрес организации (учреждения): 606000, Нижегородская обл., г. Дзержинск, Урицкого, д. 3

1.8. Основание для пользования объектом (оперативное управление, аренда, собственность): оперативное управление

1.9. Форма собственности (государственная, негосударственная): государственная

1.10. Территориальная принадлежность (федеральная, региональная, муниципальная): муниципальная

1.11. Вышестоящая организация (наименование): Администрация г.Дзержинск

1.12. Адрес вышестоящей организации, другие координаты: г.Дзержинск, пл.Дзержинского, д.1

2. Характеристика деятельности организации на объекте

2.1 Сфера деятельности (здравоохранение, образование, социальная защита, физическая культура и спорт, культура, связь и информация, транспорт, жилой фонд, потребительский рынок и сфера услуг, другое): физическая культура и спорт

2.2 Виды оказываемых услуг: ОКВЭД 85.41.91-деятельность по организации отдыха детей и их оздоровления

2.3 Форма оказания услуг: (на объекте, с длительным пребыванием, в т.ч. проживанием, на дому, дистанционно): длительное пребывание

2.4 Категории обслуживаемого населения по возрасту: (дети, взрослые трудоспособного возраста, пожилые; все возрастные категории): дети

2.5 Категории обслуживаемых инвалидов: инвалиды, передвигающиеся на коляске, инвалиды с нарушениями опорно-двигательного аппарата; нарушениями зрения, нарушениями слуха, нарушениями умственного развития (подчеркнуть)

2.6 Плановая мощность: посещаемость (количество обслуживаемых в день), вместимость, пропускная способность: 295 человек – плановая мощность в смену (21 день)

2.7 Участие в исполнении ИПР инвалида, ребенка-инвалида (да/нет): нет

2.8 Наличие в организации регламента или иного документа, определяющего порядок работы с инвалидами (да/нет): нет

2.9 Допуск на объект, в котором предоставляются услуги, собаки-проводника, обеспечение допуска (да/нет): нет

Утверждено

Руководитель МАУ ДО
СШОР «Город спорта»
Е.И. Шалявин

«14» февраля 2023 г.

**АКТ ОБСЛЕДОВАНИЯ
объекта социальной инфраструктуры
К ПАСПОРТУ ДОСТУПНОСТИ ОСИ
№72**

г. Нижний Новгород

«11» марта 2023 г.

1. Общие сведения об объекте

- 1.1. Наименование объекта: **Детский оздоровительный лагерь «Город спорта»;**
- 1.2. Адрес объекта: **606000, Нижегородская область, г. Дзержинск, Желнинское шоссе, 4;**
- 1.3. Сведения о размещении объекта: **столовая, мезонина нет, подвального помещения нет, общая площадь 910,4 кв.м.;**
- 1.4. Год постройки здания **1964**, последнего капитального ремонта – **2017**;
- 1.5. Дата предстоящих плановых ремонтных работ: **2023г.**, дата капитального ремонта **не установлена;**
- 1.6. Название организации (учреждения), (полное юридическое наименование – согласно Уставу, краткое наименование) **Муниципальное автономное учреждение дополнительного образования «Спортивная школа олимпийского резерва «Город спорта»;** МАУ ДО СШОР «Город спорта»;
- 1.7. Юридический адрес организации (учреждения): **606000, Нижегородская обл., г. Дзержинск, Урицкого, д. 3;**
- 1.8. Основание для пользования объектом (оперативное управление, аренда, собственность): **оперативное управление;**
- 1.9. Форма собственности (государственная, негосударственная): **государственная;**
- 1.10. Территориальная принадлежность (федеральная, региональная, муниципальная): **муниципальная;**
- 1.11. Вышестоящая организация (наименование): **Администрация г.Дзержинск;**
- 1.12. Адрес вышестоящей организации, другие координаты (полный почтовый адрес, телефон, e-mail): **606000, г.Дзержинск, пл.Дзержинского д.1.**

**2. Характеристика деятельности организации на объекте
(по обслуживанию населения)**

- 2.1. Сфера деятельности: **физическая культура и спорт;**
- 2.2. Категории обслуживаемого населения по возрасту: **дети;**
- 2.3. Виды услуг: **деятельность по организации отдыха детей и их оздоровления;**
- 2.4. Форма оказания услуг: **на объекте, с длительным пребыванием;**
- 2.5. Плановая мощность: **посещаемость (количество обслуживаемых в день), вместимость, пропускная способность: 295 человек в смену (21 день);**

2.6. Категории обслуживаемых инвалидов: инвалиды, передвигающиеся на коляске, инвалиды с нарушениями опорно-двигательного аппарата; нарушениями зрения, нарушениями слуха, нарушениями умственного развития (подчеркнуть).

3. Состояние доступности объекта

3.1. Путь следования к объекту пассажирским транспортом: автобус № 15, остановка «Санаторий», (описать маршрут движения с использованием пассажирского транспорта);
наличие адаптированного пассажирского транспорта к объекту: **есть**;

3.2. Путь к объекту от ближайшей остановки пассажирского транспорта:

3.2.1 расстояние до объекта от остановки «Санаторий»: **150 м.**

3.2.2 время движения (пешком): **2 мин**;

3.2.3 наличие выделенного от проезжей части пешеходного пути: **нет**;

3.2.4 Перекрестки: **нерегулируемые**;

3.2.5 Информация на пути следования к объекту: акустическая, тактильная, визуальная: **нет**;

3.2.6 Перепады высоты на пути: **есть**, нет (неровности поверхности покрытия на пешеходных дорожках);

Их обустройство для инвалидов на коляске: **есть**.

3.3 Организация доступности объекта для инвалидов – форма обслуживания*

№ п/п	Категория инвалидов (вид нарушения)	Вариант организации доступности объекта (формы обслуживания)*
1	Все категории инвалидов и МГН	<i>А</i>
	<i>в том числе инвалиды:</i>	
2	передвигающиеся на креслах-колясках	<i>ДУ</i>
3	с нарушениями опорно-двигательного аппарата	<i>ДУ</i>
4	с нарушениями зрения	<i>ДУ</i>
5	с нарушениями слуха	<i>ДУ</i>
6	с нарушениями умственного развития	<i>А</i>

* - указывается один из вариантов: «А», «Б», «ДУ», «ВНД».

А - доступность всех зон и помещений (универсальная); Б - доступны специально выделенные участки и помещения, ДУ - доступность условная (дополнительная помощь сотрудника), ВНД - доступность не организована.

3.4 Состояние доступности основных структурно-функциональных зон

№ п/п	Основные структурно-функциональные зоны	Состояние доступности, в том числе для основных категорий инвалидов**
1	Территория, прилегающая к зданию (участок)	<i>ДП-И (У, Г), ДУ-И (С, О, К)</i>
2	Вход (входы) в здание	<i>ДП-И (У, Г, О), ДЧ-И (С, К)</i>

3	Путь (пути) движения внутри здания (в т.ч. пути эвакуации)	ДП-И (У, О, Г), ДУ-И (К, С)
4	Зона целевого назначения здания (целевого посещения объекта)	ДП-И (Г, У), ДЧ-И (О), ДУ-И (К, С)
5	Санитарно-гигиенические помещения	ДП-И (У), ДЧ-И (Г, О, С, К)
6	Система информации и связи (на всех зонах)	ДЧ-И (У, К, О), ДУ-И (С, Г)
7	Пути движения к объекту (от остановки транспорта)	ДП-И (Г, О, У), ДУ-И (К, С)

** Указывается: ДП-В - доступно полностью всем; ДП-И (К, О, С, Г, У***) - доступно полностью избирательно (указать категории людей с инвалидностью); ДЧ-В - доступно частично всем; ДЧ-И (К, О, С, Г, У) - доступно частично избирательно (указать категории людей с инвалидностью); ДУ - доступно условно, ВНД - недоступно.

3.5. Итоговое заключение о состоянии доступности ОСИ:

Объект признан полностью доступным для инвалидов с умственными нарушениями, условно доступным для инвалидов с нарушениями опорно-двигательного аппарата, с нарушением зрения и с нарушением слуха, для инвалидов передвигающихся на креслах-колясках.

Доступность объекта может быть обеспечена при организации обучения специалистов по оказанию необходимой квалифицированной помощи МГН (знание специфики различных групп инвалидности и влияние ее на способность передвижения внутри помещений, на прилегающих территориях; умение использовать специальную технику при оказании помощи МГН).

Для обеспечения **полной доступности объекта для инвалидов с патологией опорно-двигательного аппарата** требуется установить нормативные поручни на лестницах, крепление для костылей в санитарно-гигиенических помещениях, занизить высоту порогов дверей, установить кнопки вызова персонала, оборудовать санитарно-гигиенические помещения согласно нормативам.

Для обеспечения **полной доступности объекта для инвалидов, передвигающихся на креслах-колясках**, установить кнопки вызова персонала, расширить дверные проемы, занизить высоту порогов дверей, обеспечить доступность санитарно-гигиенических помещений и оборудовать их согласно нормативам.

Обеспечение доступности для **инвалидов с нарушениями зрения** на первом этапе может решаться путём оказания ситуационной помощи на всех зонах, что обеспечит **условную доступность объекта**; при комплексном развитии системы информации на объекте с использованием контрастных и тактильных направляющих на всех путях движения, в т.ч. на прилегающей территории, дублировании основной информации рельефно-точечным шрифтом и акустической информацией может быть достигнута **полная доступность объекта для инвалидов с нарушениями зрения.**

Для обеспечения **полной доступности объекта для инвалидов с нарушением слуха** необходимо обеспечить наличие вспомогательных устройств для безбарьерного общения.

По функциональным зонам рекомендуется выполнение следующих мероприятий:

Территория, прилегающая к зданию (участок):

- поддерживать целостное состояние дорожного покрытия;
- рекомендуется оборудовать парковочное место для инвалидов на парковке.

Вход (входы) в здание:

- разместить слева от правых дверей главного входа информационное табло с наименованием и графиком работы объекта, информация должна быть продублирована азбукой Брайля ГОСТ Р 56832-2020 и п.6.5.9 СП 59.13330.2020;

на всех входах:

- установить тактильно-контрастные указатели глубиной 0,5-0,6 м. (на расстоянии ширины полотна двери) перед дверным проемом п. 6.2.3 и п.6.5.12 СП 59.13330.2020;
- разместить на доступном для инвалидов входе специализированные знаки обозначения доступности объекта в соответствии с ГОСТ Р 52131-2019 при условии обеспечения доступности соответствующей группе людей с инвалидностью: «Вход, доступный для инвалидов на креслах-колясках», «Вход, доступный для инвалидов по зрению» и «Вход, доступный для инвалидов по слуху»;
- установить кнопку вызова персонала п.6.1.1 и п.8.1.7 СП 59.13330.2020;
- плотно закрепить ковровые покрытия на путях движения, особенно на стыках полотен и по границе разнородных покрытий;
- не разрешается применять ворсовые ковры с высотой ворса более 0,01 м п.6.2.7 СП 59.1330.2020;
- выполнить контрастную маркировку смотровых панелей дверей в форме прямоугольника высотой не менее 0,1м и шириной не менее 0,2м или в форме круга диаметром от 0,1 до 0,2м.; расположение контрастной маркировки предусматривается на двух уровнях: 0,9-1,0 м и 1,3-1,4 м (контрастную маркировку допускается заменять декоративными рисунками или фирменными знаками, узорами и т. п. той же яркости) п.6.1.6 СП 59.1330.2020;

на входе в столовую:

- нанести контрастные полосы на первую и последнюю ступени п.5.1.10 СП 59.13330.2020;
- установить нормативный поручень на высоте 0,9 м и горизонтальным завершением на 0,3 м п.5.1.13 СП 59.13330.2020;
- выровнять высоту ступеней п.5.1.12 СП 59.13330.2020;
- разместить тактильно-контрастные указатели перед лестницей п. 6.2.3 и п.6.5.12 СП 59.13330.2020;
- рассмотреть возможность установки нормативного пандуса п.5.1.14-5.1.17 СП 59.13330.2020.

Путь (пути) движения внутри здания:

- плотно закрепить ковровые покрытия на путях движения, особенно на стыках полотен и по границе разнородных покрытий;
- не разрешается применять ворсовые ковры с высотой ворса более 0,01 м, п.6.2.7 СП 59.1330.2020;
- разместить устройства, которыми могут воспользоваться инвалиды на креслах-колясках, на высоте 0,85-1,1 м от уровня пола, на расстоянии не менее 0,6 м от боковой стены помещения; шрифт и уровень контраста надписей принимают по ГОСТ Р 51671, п.6.4.2 СП 59.13330.2020;



11



12




13

3. Пути (путей) движения внутри здания (в т.ч. путей эвакуации)



14



15



16



17


4. Зоны целевого назначения здания (целевого посещения объекта)



18



19



20



21



22



23



24



25



26



27



28



29



30

5. Санитарно-гигиенические помещения.



31



32



33



34




35



36



37



38

Приложение 9
к Акту обследования ОСИ, к
паспорту доступности ОСИ №72
от «11» марта 2023г.



НИЖЕГОРОДСКАЯ РЕГИОНАЛЬНАЯ ОБЩЕСТВЕННАЯ ОРГАНИЗАЦИЯ ИНВАЛИДОВ
ИНВАТУР

СЕРТИФИКАТ


КОЗИНА ЛЮБОВЬ ВАСИЛЬевна

Прошла обучение по программе «Школа общественного контроля»
17-19 июля 2018г. в г.Дзержинск Нижегородской области

Председатель НРООИ «ИНВАТУР»
19 июля 2018 г.



Буланов А.С.



						от 25.12.2012 г. № 627 (общие положения);	
						- организовать услугу по сопровождению инвалидов, имеющих стойкие расстройства функции зрения и самостоятельного передвижения, п. 4. ст. 15 Федерального закона от 24.11.1995 N 181-ФЗ «О социальной защите инвалидов в РФ»;	
						- не организована услуга по сопровождению инвалидов, имеющих стойкие расстройства функции зрения и самостоятельного передвижения;	К, О, С, У
						- не предусмотрен допуск на объект, в котором предоставляются услуги, собаководника;	С
						- предусмотреть возможность допуска на объект собаководника, п. 4. ст. 15 Федерального закона от 24.11.1995 N 181-ФЗ «О социальной защите инвалидов в РФ»;	организационные мероприятия

II Заключение по зоне:

Наименование структурно-функциональной зоны	Состояние доступности* (к пункту 3.4 Акта обследования ОСИ)	Приложение		Рекомендации по адаптации (вид работы)** к пункту 4.1 Акта обследования ОСИ
		№ на плане	№ фото	
Зоны целевого назначения здания (целевого посещения объекта)	ДП-И (Г, У), ДЧ-И (О), ДУ-И (К, С)		16-30	ТР, организационные мероприятия

* указывается: ДП-В - доступно полностью всем; ДП-И (К, О, С, Г, У) - доступно полностью избирательно (указать категории инвалидов); ДЧ-В - доступно частично всем; ДЧ-И (К, О, С, Г, У) - доступно частично избирательно (указать категории инвалидов); ДУ - доступно условно, ВНД - недоступно
 **указывается один из вариантов: не нуждается; ремонт (текущий, капитальный); индивидуальный; индивидуальное решение с ТСР; технические решения невозможны - организация альтернативной формы обслуживания

Приложение 5
к Акту обследования ОСИ, к
паспорту доступности ОСИ №72
от «1» марта 2023г.

**I Результаты обследования:
5. Санитарно-гигиенических помещений**

Детский оздоровительный лагерь «Город спорта», столовая

606000, Нижегородская область, г. Дзержинск, Желнинское шоссе, 4
(наименование объекта, адрес)

№ п/п	Наименование функционально-планировочного элемента	Наличие элемента		Выявленные нарушения и замечания		Работы по адаптации объектов		
		есть/нет	№ на плане	№ фото	Значимо для инвалида (категория)	Содержание	Виды работ	
5.1	Туалетная комната	есть		31	<p>- ширина двери не соответствует нормативам;</p> <p>- высота порога двери в туалетную кабинку не соответствует нормативам;</p> <p>- нет крючков для костылей;</p>	К	<p>- увеличить ширину дверного проема в туалетную кабинку п.6.3.3 СП 59.13330.2020;</p> <p>- снизить высоту порога дверей в туалетную кабинку (не более 1.4см. один элемент порога) п.6.2.4 СП 59.13330.2020;</p> <p>- установить крючки для костылей согласно п.6.3.3 СП 59.13330.2020;</p>	ТР
				32				
				33				
				34				
				35				
				36				
				37				
				38				

								<p>- высота расположения выключателей и ручек оконных створок не соответствует нормативам;</p>	<p>все</p>	<p>- разместить устройства, которыми могут воспользоваться инвалиды на креслах-колясках, на высоте 0,85-1,1 м от уровня пола, на расстоянии не менее 0,6 м от боковой стены помещения; шрифт и уровень контраста надписей принимают по ГОСТ Р 51671, п.6.4.2 СП 59.13330.2020;</p>	
5.2	Душевая/ ванная комната	нет									
5.3	Бытовая комната (гардеробная)	нет									
	ОБЩИЕ требования к зоне							<p>- нет информационных табличек о доступности санитарно-бытовых помещений;</p>	<p>К, О, С</p>	<p>- разместить информационные у дверей блоков санитарно-бытовых помещений, включающих в себя доступные кабины (уборных, душевых, ванн и т.п.), и универсальной кабины уборной со стороны ручки (выполненные рельефно-графическим и рельефно-точечным способом), расположенные на высоте от 1,2 до 1,6 м от уровня пола и на расстоянии 0,1-0,5 м от края двери п.6.3.6 СП 59.13330.2020;</p>	<p>индивид. решение с ТСР</p>

II Заключение по зоне:

Наименование структурно-функциональной зоны	Состояние доступности* (к пункту 3.4 Акта обследования ОСИ)	Приложение		Рекомендации по адаптации (вид работы)** к пункту 4.1 Акта обследования ОСИ
		№ на плане	№ фото	
Санитарно-гигиенические помещения	<i>ДП-И (У), ДЧ-И (Г, О, С, К)</i>		31-38	ТР, индивидуальное решение с ТСР

* указывается: ДП-В - доступно полностью всем; ДП-И (К, О, С, Г, У) - доступно полностью избирательно (указать категории инвалидов); ДЧ-В - доступно частично всем; ДЧ-И (К, О, С, Г, У) - доступно частично избирательно (указать категории инвалидов); ДУ - доступно условно, ВНД - недоступно **указывается один из вариантов: не нуждается; ремонт (текущий, капитальный); индивидуальное решение с ТСР; технические решения невозможны - организация альтернативной формы обслуживания

Приложение 6
к Акту обследования ОСИ, к
паспорту доступности ОСИ №72
от «11» марта 2023г.

**I Результаты обследования:
6. Системы информации (и связи) на объекте**

Детский оздоровительный лагерь «Город спорта», столовая

606000, Нижегородская область, г. Дзержинск, Желтинское шоссе, 4
(наименование объекта, адрес)

№ п/п	Наименование функционально-планировочного элемента	Наличие элемента		Выявленные нарушения и замечания		Работы по адаптации объектов	
		есть/нет	№ на плане	№ фото	Значимо для инвалида (категория)	Содержание	Виды работ
6.1	Визуальные средства	нет			- нет указателей направления движения к медицинским кабинетам;	- разместить указатели направления движения к медицинским кабинетам, п. 6.5.1 СП 59.13330.2020;	индивид. решение с ТСР
					- нет мнемосхем;	- рекомендуется установить мнемосхемы на каждом этаже здания, п.6.5.7 СП 59.13330.2020;	
6.2	Акустические средства	нет			- отсутствует комплексная система акустических средств информации;	- обеспечить системы средств информации и безопасности на объекте для всех категорий граждан п.6.5.6 СП 59.13330.2020;	индивид. решение с ТСР

									<p>- обеспечить наличие вспомогательных устройств для безбарьерного общения с людьми с нарушением слуха п.8.7.1 СП 59.13330.2020;</p> <p>- установить информирующие тактильные таблички для идентификации помещений с использованием рельефно-линейного шрифта, а также рельефно-точечного шрифта Брайля п.6.5.9 СП 59.13330.2020;</p> <p>- разместить знаки доступности на входе в соответствии с ГОСТ Р 52131-2019, п. 6.5.1 СП 59.13330.2020;</p> <p><i>Так же рекомендуется:</i></p> <p>- предусмотреть возможность получения информации об ассортименте предоставляемых услуг, размещении и назначении функциональных элементов, расположенных путей эвакуации, предупредить об опасности в экстремальных ситуациях и т.п.</p>	индивид. решение с ТСР
6.3	Тактильные средства	нет	<p>- нет вспомогательных устройств для безбарьерного общения с людьми с нарушением слуха;</p> <p>- нет информирующих тактильных табличек для идентификации помещений;</p>	Г					<p>- обеспечить наличие вспомогательных устройств для безбарьерного общения с людьми с нарушением слуха п.8.7.1 СП 59.13330.2020;</p> <p>- установить информирующие тактильные таблички для идентификации помещений с использованием рельефно-линейного шрифта, а также рельефно-точечного шрифта Брайля п.6.5.9 СП 59.13330.2020;</p> <p>- разместить знаки доступности на входе в соответствии с ГОСТ Р 52131-2019, п. 6.5.1 СП 59.13330.2020;</p> <p><i>Так же рекомендуется:</i></p> <p>- предусмотреть возможность получения информации об ассортименте предоставляемых услуг, размещении и назначении функциональных элементов, расположенных путей эвакуации, предупредить об опасности в экстремальных ситуациях и т.п.</p>	индивид. решение с ТСР
	ОБЩИЕ требования к зоне		<p>- нет знаков доступности на входе, путях движения, помещениях;</p>	все					<p>- предусмотреть возможность получения информации об ассортименте предоставляемых услуг, размещении и назначении функциональных элементов, расположенных путей эвакуации, предупредить об опасности в экстремальных ситуациях и т.п.</p>	индивид. решение с ТСР

III Заключение по зоне:

Наименование структурно-функциональной зоны	Состояние доступности* (к пункту 3.4 Акта обследования ОСИ)	Приложение		Рекомендации по адаптации (вид работы)** к пункту 4.1 Акта обследования ОСИ
		№ на плане	№ фото	
Системы информации (и связи) на объекте	ДЧ-И (У, К, О), ДУ-И (С, Г)			индивидуальное решение с ТСР

* указывается: ДП-В - доступно полностью всем; ДП-И (К, О, С, Г, У) - доступно полностью избирательно (указать категории инвалидов); ДЧ-В - доступно частично всем; ДЧ-И (К, О, С, Г, У) - доступно частично избирательно (указать категории инвалидов); ДУ - доступно условно, ВНД - недоступно
 **указывается один из вариантов: не нуждается; ремонт (текущий, капитальный); индивидуальное решение с ТСР; технические решения невозможны - организация альтернативной формы обслуживания

РЕЗУЛЬТАТЫ ФОТОФИКСАЦИИ

1. Территории, прилегающей к зданию (участка)



1



2

2.1. Вход в здание (главный)



3



4

2.3. Вход в здание (в столовую)



5



6



7



8



9



10